








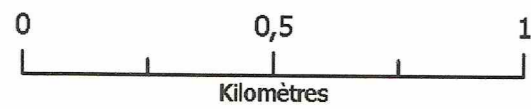


Commune de Râches

Révision du PLU

SAGE Scarpe Aval

-  Commune de Râches
-  Limites communales
-  Réseau hydrographique
-  Milieux humides à restaurer
-  Milieux humides remarquables à préserver
-  Prairies à enjeux agricoles de la Plaine de la Scarpe et de ses affluents
-  Plaine de la Scarpe et de ses affluents
-  Obstacles à l'écoulement
-  Frayères potentielles à reconnecter au lit mineur des cours d'eau



1:15 000

(Pour une impression sur format A3 sans réduction de taille)



Réalisation : auddicé urbanisme, 2021
Source de fond de carte : IGN
Sources de données : IGN - auddicé urbanisme, 2021 - SANDRE - SAGE Scarpe Aval

